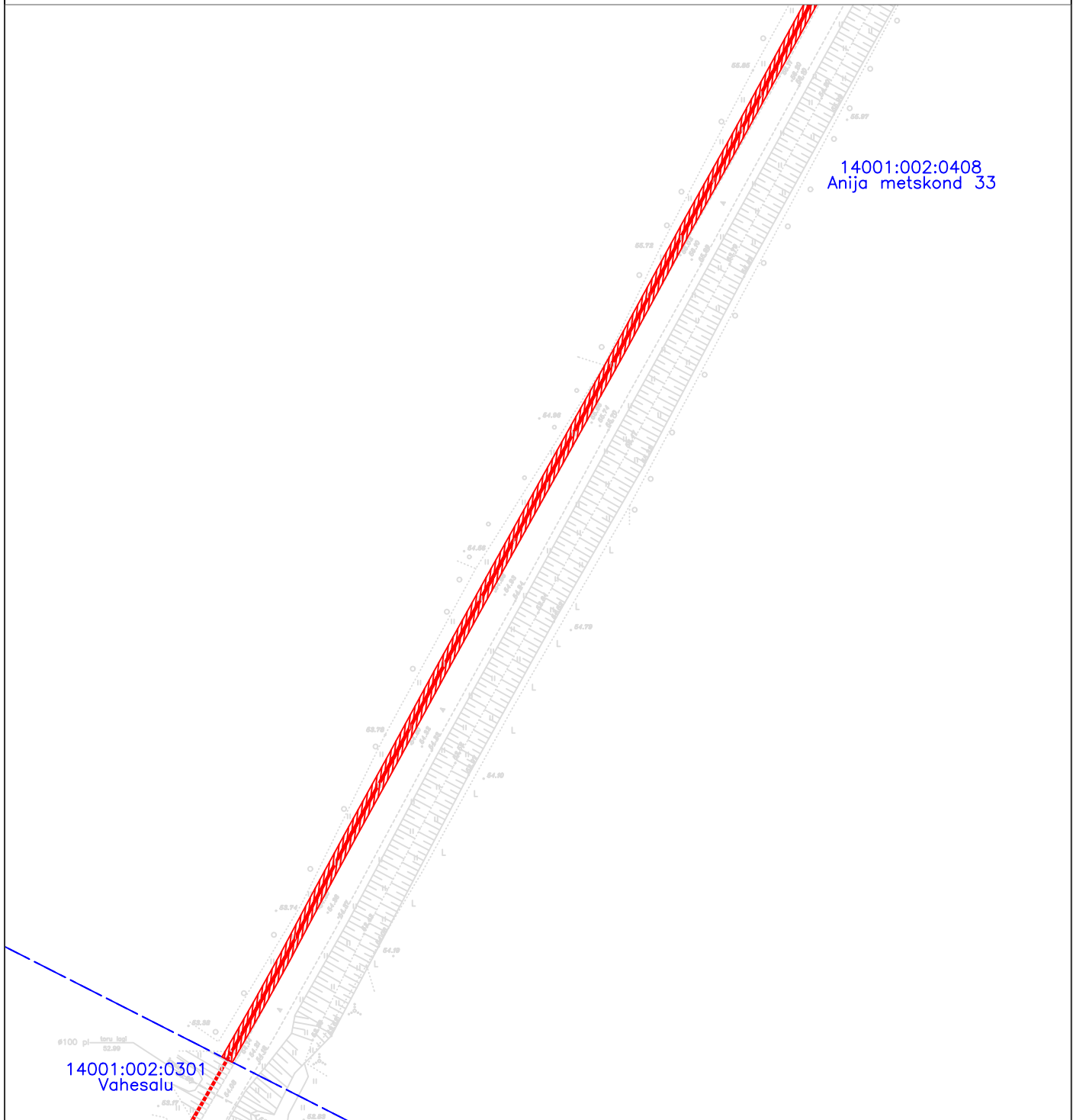





Talumiskohustusega ala plaan
Anija vald, Vikipalu küla, Anija Metskond 33 (1)
M 1:1000



TINGMÄRGID

	Katastripiir
	Projekteeritud side-maakaabel
	Kasutusõiguse ala

Kasutusõiguse ala sidevõrgu multitoru korral 1 m mõlemale poole multitorutelge

Kasutusõiguse ala 928 m²

Koostas:

Markos Sisäs

Projekteerija

Hepta Group Energy OÜ